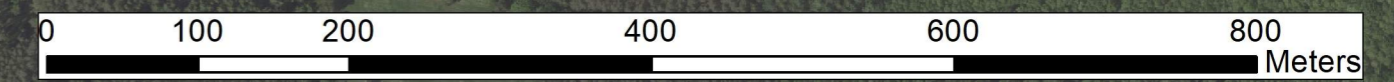





# Regeneration Polder Jamitzow

 **LANDGESELLSCHAFT**  
Mecklenburg-Vorpommern mbH



 **Projektgebiet**

**Entwicklungsziele (Flurwasserstände in m bei MW Pegel Karnin (0,1 m NHN))**

-  1 Flächen mit flurgleichen Wasserständen bzw. Überstau (<-0,2 m NHN)
-  2 Flächen mit flurnahen Wasserständen bzw. zeitweisem Überstau (-0,2 m NHN bis 0,1 m NHN)
-  3 Flächen mit Teilvernässung (0,1 bis 0,3 m NHN)

